











ACTUALIZACIÓN DEL PLAN DE DESARROLLO URBANO DE CENTRO DE POBLACIÓN DE PUERTO VALLARTA JALISCO

PLAN PARCIAL DE DESARROLLO URBANO DISTRITO URBANO 3

SIMBOLOGÍA

-  VISTAS RELEVANTES
-  VISTAS A MONTAÑA
-  VISTAS A OCEANO
-  ORIENTACIÓN DE VISTAS
-  AREA CON VALOR ESCÉNICO

INFORMACIÓN COMPLEMENTARIA

-  LIMITE DE CENTRO DE POBLACIÓN
-  LIMITE DE AREA DE APLICACIÓN
-  LIMITE DE SUBDISTRITO
-  LIMITE DE COLONIAS
-  CURVAS DE NIVEL @ 5 MTS
-  TRAZA
-  AVENIDA DE LOS POETAS
-  AVENIDA MÉXICO

PAISAJE NATURAL D2-08



AGOSTO 2012

ESCALA: 1:20,000

H. AYUNTAMIENTO DE PUERTO VALLARTA, JALISCO DIRECCIÓN DE PLANEACIÓN URBANA

